GARMIN®

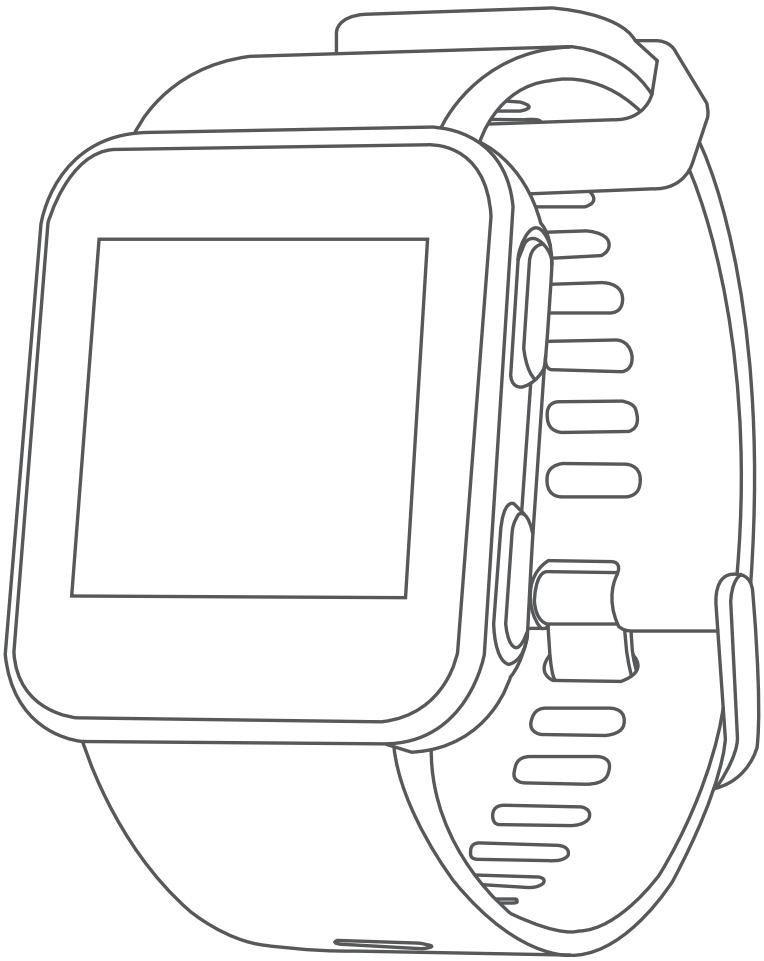

APPROACH® S10

Návod k obsluze

© 2018 Garmin Ltd. nebo její dceřiné společnosti

Všechna práva vyhrazena. Na základě autorských zákonů není povoleno tento návod kopírovat (jako celek ani žádnou jeho část) bez písemného souhlasu společnosti Garmin. Společnost Garmin si vyhrazuje právo změnit nebo vylepšit svoje produkty a provést změny v obsahu tohoto návodu bez závazku vyrozumět o takových změnách nebo vylepšeních jakoukoli osobu nebo organizaci. Aktuální aktualizace a doplňkové informace o použití tohoto produktu naleznete na webu na adrese www.garmin.com.

Garmin®, logo společnosti Garmin Approach® jsou ochranné známky společnosti Garmin Ltd. nebo jejích dceřiných společností registrované v USA a dalších zemích. Garmin Connect™ a Garmin Express™ jsou ochranné známky společnosti Garmin Ltd. nebo jejích dceřiných společností. Tyto ochranné známky nelze používat bez výslovného souhlasu společnosti Garmin.

Ostatní ochranné známky a obchodní názvy náleží příslušným vlastníkům.

Obsah

Začínáme **1**
Tlačítka 1
Zapnutí zařízení 1
Ikony stavu 1
Hraní golfu **1**
Zobrazení jamky 1
Měření úderu 1
Zobrazení prvků hřiště 1
Sledování výsledků 1
Změna hřiště 2
Nahrání skórkarty pomocí aplikace Garmin Express™ **2**
Aplikace Garmin Golf™ **2**
Přizpůsobení zařízení **2**
Nastavení systému 2
Dodatek **2**
Nabíjení zařízení 2
Péče o zařízení 2
Čištění zařízení 2
Technické údaje 3
Zobrazení elektronického štítku s informacemi o předpisech a údaji o kompatibilitě 3
Rejstřík **4**

Začínáme

⚠ VAROVÁNÍ

Přečtěte si leták *Důležité bezpečnostní informace a informace o produktu* vložený v obalu s výrobkem. Obsahuje varování a další důležité informace.

Tlačítka

①	UP ⏻	Stisknutím a podržením zapnete nebo vypnete zařízení. Procházení menu a nastavením. Během hry vyberte procházení překážek, layupů a doglegů.
②	DOWN	Procházení menu a nastaveními. Během hry vyberte procházení překážek, layupů a doglegů.
③	OK	Výběr možností menu a potvrzování zpráv. Vyberte během hry pro přístup k funkcím aktuálního kola.
④	BACK	Stisknutím se vrátíte do předchozího menu.

Zapnutí zařízení

Při prvním zapnutí zařízení budete vyzváni k provedení konfigurace nastavení systému.

1 Podržte tlačítko ⏻.
2 Postupujte podle pokynů na obrazovce.

Ikony stavu

	Stav baterie
	Baterie se nabíjí
	Východ slunce
	Západ slunce

Hraní golfu

Před zahájením samotné golfové hry je nutné vyčkat, dokud zařízení nezachytí GPS signál, což může trvat 30 až 60 sekund.

1 Zvolte možnost **OK**.
2 Vyberte možnost **Zahajit kolo**.
   Zařízení vyhledá satelity, vypočítá vaši polohu, a pokud v blízkosti existuje pouze jedno hřiště, vybere toto hřiště.
3 Pokud se zobrazí seznam hřišť, vyberte si hřiště ze seznamu.
4 Podle zobrazených pokynů proces nastavení dokončete a zahajte hru.

Zobrazení jamky

Zařízení zobrazuje jamku, kterou zrovna hrajete, a automaticky se přesune, když přejdete k další jamce.

POZNÁMKA: Protože se současná poloha mění, zařízení vypočítává vzdálenost k přední, prostřední a zadní části greenu, ale ne současnou polohu.

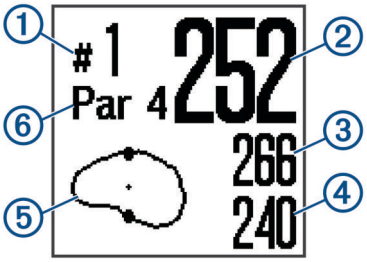

①	Číslo současné jamky.
②	Vzdálenost k prostřední části greenu.
③	Vzdálenost k zadní části greenu.
④	Vzdálenost k přední části greenu.
⑤	Přibližné zobrazení greenu. Střed greenu je označen značkou +.
⑥	Par jamky.

Měření úderu

1 Při hraní golfu podržte tlačítko **OK**.
   Zobrazí se obrazovka Mereni uderu.
2 Dojděte k míčku.
   TIP: Měření můžete vynulovat tlačítkem DOWN.

Zobrazení prvků hřiště

U jamek s parem 4 a 5 můžete zobrazit seznam vzdáleností prvků hřiště, jako jsou překážky, layupy a doglegy.

1 Při hraní golfu vyberte možnost **UP** nebo **DOWN**.
2 Vyberte prvek.

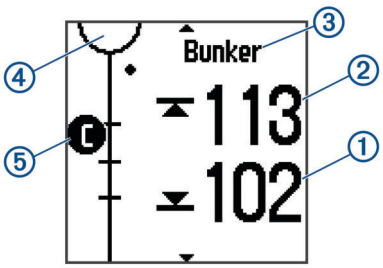

- Na obrazovce se zobrazí vzdálenosti k prvkům:
  - U velkých překážek jsou uvedeny vzdálenosti k začátku ① a konci ② překážky. U malých překážek je uvedena pouze vzdálenost k začátku překážky.
  - U layupů a doglegů je uvedena vzdálenost k prvku.
- Typ překážky ③ je uveden nahoře na stránce.
- Green je vyobrazen jako polokruh ④ v horní části stránky. Čára pod greenem představuje střed fairway.
- Prvky aktuální jamky ⑤ jsou zobrazeny pod greenem na přibližných místech vzhledem k fairway.

3 Další prvky pro aktuální jamku zobrazíte pomocí tlačítek **UP** nebo **DOWN**.

Sledování výsledků

Když je aktivováno skórování, budete vyzváni k zadání svého skóre, když jste na greenu. Výsledek můžete kdykoli během hry ručně upravit.

1 Při hraní golfu stiskněte tlačítko **OK**.
2 Vyberte možnost **Skorkarta**.
3 Pomocí tlačítek **UP** nebo **DOWN** vyberte jamku a stiskněte **OK**.
4 Pomocí tlačítek **UP** nebo **DOWN** nastavte skóre a stiskněte **OK**.

Změna hřiště

Na obrazovce zobrazení jamky můžete ručně změnit hřiště.

1 Zvolte možnost **OK**.
2 Vyberte možnost **Zmenit hriste**.
3 Vyberte trasu.

Nahrání skórkarty pomocí aplikace Garmin Express™

Vaši skórkartu můžete nahrát do služby Garmin Connect™ pomocí aplikace Garmin Express.

1 Připojte zařízení k počítači pomocí kabelu USB.
2 Přejděte na webovou stránku www.garmin.com/express.
3 Postupujte podle pokynů na obrazovce.

Aplikace Garmin Golf™

Aplikace Garmin Golf umožňuje golfistům soupeřit na různých hřištích. Více než 41 000 hřišť nabízí týdenní žebříčky, do kterých se může zapojit kdokoli. Můžete si také sami vytvořit turnaj a pozvat do něj další hráče. Pomocí aplikace Garmin Express můžete nahrát skórkarty z kompatibilního zařízení Garmin® a prohlédnout si podrobné statistiky a analýzy úderů.

Aplikace Garmin Golf synchronizuje vaše data s vaším účtem Garmin Connect. Aplikaci Garmin Golf si můžete stáhnout z obchodu s aplikacemi ve smartphonu.

Přizpůsobení zařízení

Nastavení systému

V hlavním menu vyberte možnost Nastaveni.

Barevny vzhled: Nastaví barevný vzhled obrazovky (*Nastavení barevného vzhledu*, strana 2).

Skorovani: Zapnutí a vypnutí skórování. Vyberte možnost Vzdy zeptat, pokud chcete obdržet výzvu k zapnutí nebo vypnutí skórování při zahájení každé golfové hry.

Cas: Nastavuje čas a formát času.

Jazyk: Umožňuje nastavit jazyk zařízení.

POZNÁMKA: Změna jazyka textu nezpůsobí změnu jazyka dat zadaných uživatelem nebo mapových dat.

Jednotky: Nastavení měrných jednotek pro vzdálenost.

Pohlavi: Nastavení pohlaví uživatele.

Aktualizace softwaru: Aktualizuje software zařízení, když jsou k dispozici aktualizace.

POZNÁMKA: Pokud chcete získat aktualizace softwaru, musíte se připojit k aplikaci Garmin Express.

Nastavení barevného vzhledu

1 V hlavním menu vyberte možnost **Nastaveni** > **Barevny vzhled**.
2 Vyberte možnost:
   - Pokud chcete zobrazovat tmavé pozadí se světlým textem, vyberte možnost **Tmavy**.
   - Pokud chcete zobrazovat světlé pozadí s tmavým textem, vyberte možnost **Svetly**.

Nastavení času

V hlavním menu vyberte možnost **Nastaveni** > **Cas**.

Cas. format: Nastaví zařízení na 12hodinový nebo 24hodinový formát.

Nastavit cas: Nastaví čas ručně nebo automaticky na základě vaší pozice GPS.

Dodatek

Nabíjení zařízení

⚠ VAROVÁNÍ

Toto zařízení obsahuje lithiovou baterii. Přečtěte si leták *Důležité bezpečnostní informace a informace o produktu* vložený v obalu s výrobkem. Obsahuje varování a další důležité informace.

OZNÁMENÍ

Před nabíjením nebo připojením k počítači důkladně vyčistěte a vysušte kontakty a okolní oblast; zabráníte tak korozi. Pokyny týkající se čištění naleznete v příloze.

1 Zasuňte menší koncovku kabelu USB do nabíjecího portu v zařízení.

2 Větší konektor kabelu USB zasuňte do portu USB v počítači.
3 Zařízení zcela nabijte.

Péče o zařízení

OZNÁMENÍ

Nevystavujte zařízení působení extrémních otřesů a hrubému zacházení, protože by mohlo dojít ke snížení životnosti produktu.

Nemačkejte klávesy pod vodou.

K čištění zařízení nepoužívejte ostré předměty.

Nepoužívejte chemické čističe, rozpouštědla a odpuzovače hmyzu, protože by mohly poškodit plastové součásti a koncovky.

Pokud je zařízení vystaveno působení chlórované vody, slané vody, ochrany proti slunci, kosmetiky, alkoholu nebo jiných nešetrných chemických látek, opláchněte je důkladně čistou vodou. Delší působení těchto látek může způsobit poškození pouzdra.

Neskladujte zařízení na místech, která jsou vystavena zvýšenému působení extrémních teplot, protože by mohlo dojít k jeho poškození.

Řemínky nesundávejte.

Čištění zařízení

OZNÁMENÍ

I malé množství potu nebo vlhkosti může při připojení k nabíječce způsobit korozi elektrických kontaktů. Koroze může bránit nabíjení a přenosu dat.

1 Otřete zařízení pomocí tkaniny namočené v roztoku jemného čisticího prostředku.
2 Otřete zařízení do sucha.

Po vyčištění nechejte zařízení zcela uschnout.

TIP: Další informace naleznete na webové stránce garmin.com/fitandcare.

Technické údaje

Typ baterie	Dobíjecí lithiová baterie
Výdrž baterie	Pouze hodinky: až 8 týdnů Hraní golfu: až 15 hodin **POZNÁMKA:** Skutečná životnost plně nabité baterie záleží na tom, jak moc využíváte úsporný režim systému GPS. Životnost baterie snižují také extrémně nízké teploty.
Rozsah provozních teplot	-20 až 60 °C (-4 až 140 °F)
Rozsah nabíjecí teploty	0 až 40 °C (32 až 113 °F)
Stupeň vodotěsnosti	5 ATM*

*Zařízení vydrží tlak odpovídající hloubce 50 m. Další informace najdete na webové stránce www.garmin.com/waterrating.

Zobrazení elektronického štítku s informacemi o předpisech a údaji o kompatibilitě

Štítek pro toto zařízení existuje v elektronické podobě. Elektronický štítek může uvádět informace o předpisech, například identifikační čísla poskytnutá úřadem FCC nebo regionální označení shody, a také příslušné licenční informace a údaje o produktu.

1. Zvolte možnost **OK**.
2. Vyberte možnost **Informace**.

Rejstřík

A
aplikace **2**

B
baterie **3**
    nabíjení **2**

Č
čas, nastavení **2**
čištění zařízení **2**

D
data
    přenos **2**
    ukládání **2**

H
historie, odeslání do počítače **2**
hřiště
    hraní **1**
    výběr **1**

I
ikony **1**

J
jamky **1**

L
licence **3**

M
měření úderu **1**

N
nabíjení **2**
nastavení **1**
nastavení systému **2**

O
obrazovka, nastavení **2**

P
překážky **1**
přizpůsobení zařízení **2**

S
skórkarta **1, 2**
smartphone **2**
stupeň vodotěsnosti **3**

T
technické údaje **3**
tlačítka **1, 2**
trasy, výběr **2**

U
ukládání dat **2**
uživatelský profil **1**

Z
zobrazení greenu, poloha jamky **1**

support.garmin.com

Květen 2018
190-02425-41_0A